



EVROPSKÁ UNIE
Evropské strukturální a Investiční fondy
Operační program Doprava

Ministerstvo dopravy
Státní fond dopravní
infrastruktury




Orientační schéma:






Razítko oprávněné osoby:

Podpis:

Datum:

Revize:	Datum:	Popis:	Kontroloval:
P02	27.04.2021	Dokumentace po připomínkách	Bc. Rudolf Morawitz
P01	27.03.2021	Dokumentace k připomínkám	Bc. Rudolf Morawitz

Stavebník/Investor:	Správa železnic, státní organizace	
Adresa:	Dlážděná 1003/7, 110 00 Praha 1	
Zástupce investora:	Stavební správa východ	
Adresa:	Nerudova 773/1, 779 00 Olomouc	

Zhotovitel stavby:	DMC Havlíčkův Brod s.r.o.			
Adresa:	Průmyslová 941, 580 01 Havlíčkův Brod			
Kontakt:	T: +420 569 400 520 E: culka@dmchb.cz			
Zhotovitel objektu:	Signal Projekt s.r.o.			
Adresa:	Václavská 55, 639 00 Brno			
Kontakt:	T: +420 543 233 962 E: projekce@signalprojekt.cz			
Hlavní projektant (HIP):	Specialista:	Odpovědný projektant:	Zpracovatel:	
Bc. Josef Culka	Ing. Marek Vývoda 	Ing. Marek Vývoda 	Ing. Marek Vývoda 	

Název stavby/akce:	Rekonstrukce PZS vč. povrchu v km 2,265 (P7412) na trati Valašské Meziříčí - Rožnov p/R			Označení (S-kód): S622000135
				Označení zhotovitele: 20053
Název části:	Rozvodny vn, nn, osvětlení a dálkové ovládání odpojovačů			Označení části: D.2.3.6
Název objektu:	Napájení NN a osvětlení			Označení objektu/komplexu: SO 10
Název přílohy:	Seznam souřadnic			Číslo přílohy: 16
Název dílčí části přílohy:				Paré:
Kraj:	Katastrální území:	TUDU:		
Zlínský	Krhová [776505]	214112		
Stupeň dokumentace:	Datum zpracování:	Formáty:	Měřítko:	
DUSP	27.5.2021	2 x A4	-	

S-kód:	Stupeň dokumentace:	Část:	Objekt:	Podobjekt:	Příloha:	Revize:

[Prostor pro další informace]

Rekonstrukce PZS vč. povrchu v km 2,265 (P7412) na trati Valašské Meziříčí - Rožnov p/R

SO 10 Napájení NN a osvětlení

Seznam souřadnic vytyčovaných bodů

Souřadnicový systém SJTSK

Výškový systém Bpv

[illegible]